






GUIA RÁPIDO



EPIs Obrigatórios para o Exame de Qualificação

EPIs PARA CANDIDATOS A INSPETOR DE END:

- Bota com biqueira de polipropileno;
- Camisa manga curta;
- Calça jeans;
- Óculos de proteção;
- Jaleco de manga comprida;
- Luvas de látex

A utilização dos EPIs relacionados são obrigatórios, neste centro de qualificação, servindo para evitar acidentes dos candidatos.



Trajetos Fácis – Rodoviária de Carro

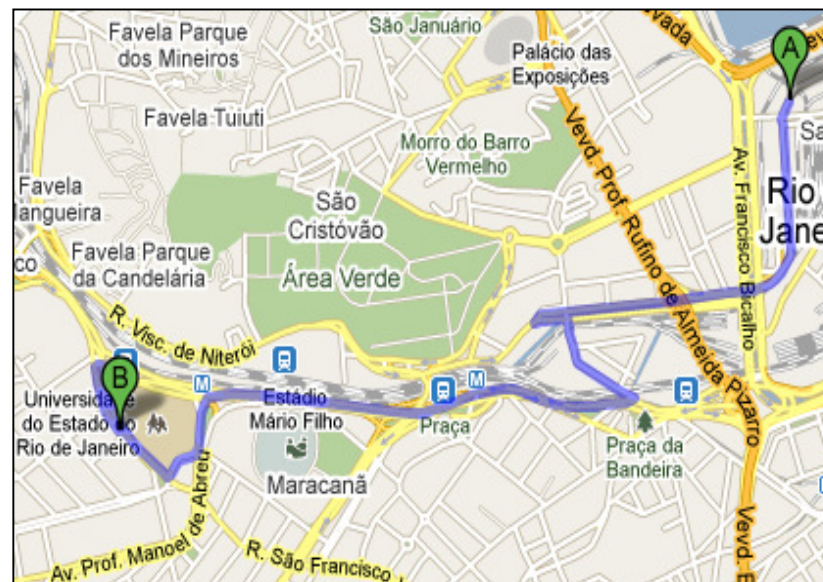
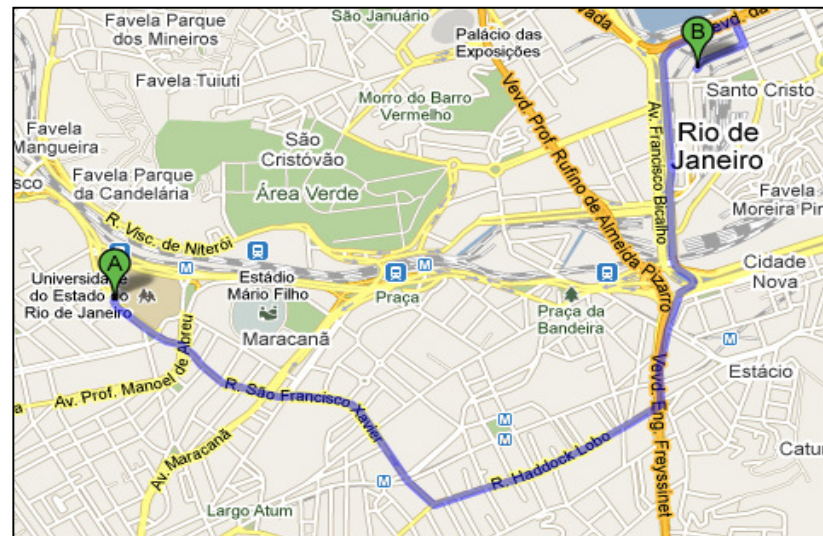
R. São Francisco Xavier, 601 - Maracanã Rio de Janeiro - RJ, 20550-012

1. Siga na direção sudeste na R. São Francisco Xavier em direção à R. Maracanã 2,1 km
2. Vire à esquerda na R. Haddock Lobo 1,3 km
3. Vire à esquerda na Av. Paulo de Frontin 800 m
4. Continue para Av. Francisco Bicalho 500 m
5. Pegue a rampa de acesso para a Av. Francisco Bicalho 800 m
6. Continue para Av. Rodrigues Alves 350 m
7. Vire à direita na R. Cordeiro da Graça 140 m
8. Pegue a primeira à direita em R. Equador 290 m

Rodoviária Novo Rio Santo Cristo, Rio de Janeiro - RJ

Rodoviária Novo Rio Santo Cristo, Rio de Janeiro - RJ

1. Siga na direção sudoeste na R. Equador em direção à R. Cmte. Garcia Pires 110 m
 2. Continue para R. Gen. Luiz Mendes de Moraes 400 m
 3. Mantenha-se à esquerda na bifurcação 78 m
 4. Pegue a rampa de acesso para a Vd. Eng. Paulo de Sousa Reis 350 m
 5. Curva suave à esquerda para permanecer na Vd. Eng. Paulo de Sousa Reis 250 m
 6. Continue para R. Francisco Eugênio 600 m
 7. Faça um retorno na Praça Waldemar Costa E Silva 190 m
 8. Vire à direita na R. Ceará 450 m
 9. Vire à direita para permanecer na R. Ceará 37 m
 10. Continue para Av. Osvaldo Aranha 700 m
 11. Curva suave à esquerda na Av. Pres. Castelo Branco 1,1 km
 12. Curva suave à esquerda na R. Rad. Valdir Amaral 300 m
 13. Curva suave à direita para permanecer na R. Rad. Valdir Amaral 170 m
 14. Curva suave à direita na R. São Francisco Xavier 600 m
 15. Vire à esquerda em direção à R. São Francisco Xavier 40 m
 16. Vire à esquerda na R. São Francisco Xavier O destino estará à direita 280 m
- R. São Francisco Xavier, 601 - Maracanã Rio de Janeiro - RJ, 20550-012



Trajeta Fácil – Rodoviária de Transporte público

R. São Francisco Xavier, 601 - Maracanã, Rio de Janeiro – RJ.

Ande para Rua São Francisco Xavier próximo ao número 577

Ônibus - 254 - Abolição - Praça XV (Direção: Centro)

Chega em Avenida Presidente Vargas próximo ao número 2609

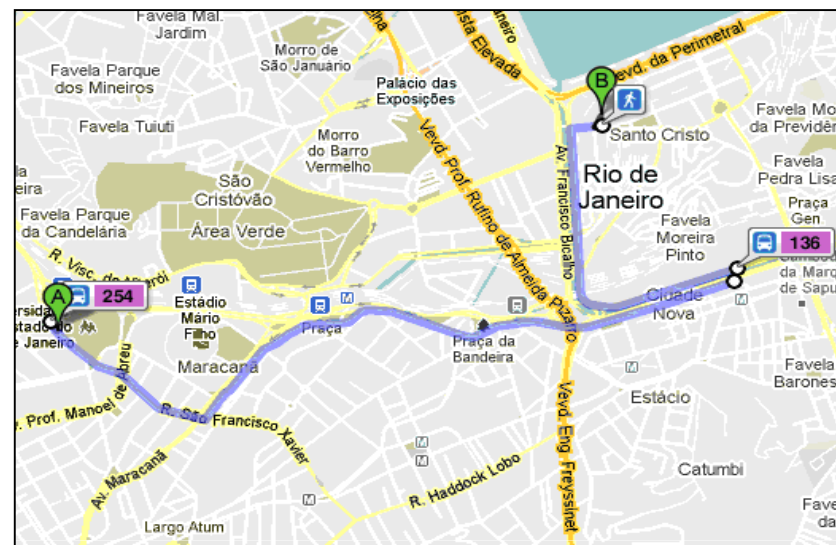
Ônibus - 136 - Rodoviária - (Direção: Santo Cristo)

Parte de Avenida Presidente Vargas próximo ao número 3102

Chega em Praça Marechal Hermes próximo ao número 63

Ande para Rodoviária Novo Rio - Santo Cristo, Rio de Janeiro – RJ

Tempo de percurso: aproximadamente 30 minutos



Rodoviária Novo Rio - Santo Cristo, Rio de Janeiro - RJ

Ande para Praça Marechal Hermes próximo ao número 63

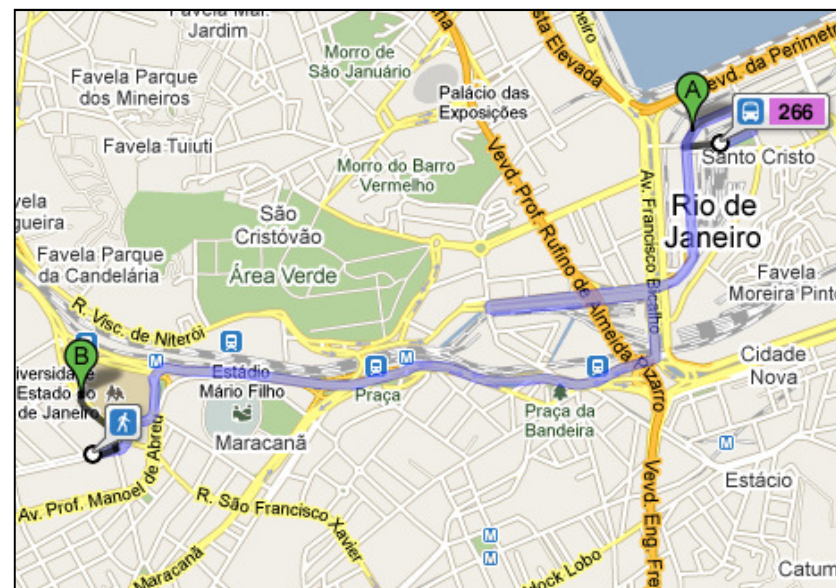
Ônibus - 266 - Rodoviária - Cidade de Deus - (Direção: Cidade De Deus)

Parte de Praça Marechal Hermes próximo ao número 63

Chega em Boulevard Vinte e Oito de Setembro próximo ao número 50

Ande para R. São Francisco Xavier, 601 - Maracanã, Rio de Janeiro - RJ.

Tempo de percurso: aproximadamente 30 minutos



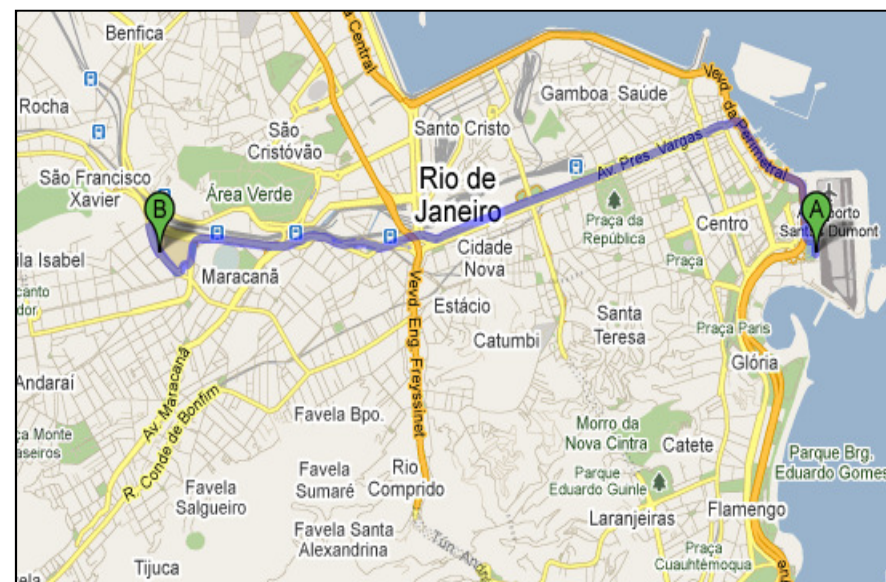
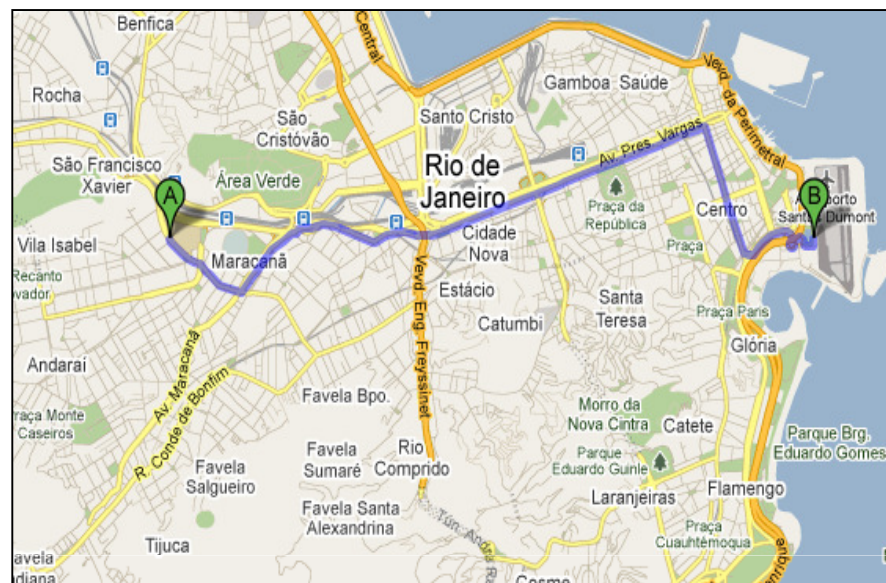
Trajeta Fácil – Aeroporto Santos Dumont de Carro

R. São Francisco Xavier, 601 – Maracanã - Rio de Janeiro

1. Siga na direção sudeste na R. São Francisco Xavier em direção à R. Maracanã 1,0 km
2. Vire à esquerda na Av. Maracanã - Pista Lateral 900 m
3. Curva suave à direita na Av. Maracanã 260 m
4. Continue para Av. Pres. Castelo Branco 21 m
5. Continue para R. Teixeira Soares 600 m
6. Curva suave à esquerda na R. Mariz E Barros 220 m
7. Curva suave à esquerda na Vd. dos Fuzileiros 500 m
8. Continue para Av. Pres. Vargas 3,2 km
9. Vire à direita na Av. Rio Branco 1,3 km
10. Vire à esquerda para permanecer na Av. Rio Branco 110 m
11. Curva suave à esquerda na Av. Beira Mar 600 m
12. Pegue a rampa de acesso para a Av. Gen. Justo 260 m
13. Pegue a saída em direção a Praça Sen. Salgado Filho 86 m
14. Vire à direita na Praça Sen. Salgado Filho 43 m
15. Curva suave à esquerda na Aeroporto Santos Dumont. O destino estará à direita 200 m. Aeroporto Santos Dumont

Aeroporto Santos Dumont

1. Siga na direção norte na Aeroporto Santos Dumont 10 m
 2. Mantenha-se à esquerda na bifurcação 130 m
 3. Continue para Av. Gen. Justo 220 m
 4. Continue para Vevd. da Perimetral 1,0 km
 5. Curva suave à esquerda na Ac. p/ Av Pres. Vargas 350 m
 6. Continue para Av. Pres. Vargas 3,3 km
 7. Pegue a rampa de acesso para a Vd. dos Marinheiros 600 m
 8. Pegue a rampa de acesso para a Av. Osvaldo Aranha 1,0 km
 9. Curva suave à esquerda na Av. Pres. Castelo Branco 1,1 km
 10. Curva suave à esquerda na R. Rad. Valdir Amaral 300 m
 11. Curva suave à direita p/ permanecer na R. Rad. Valdir Amaral
 12. Curva suave à direita na R. São Francisco Xavier 600 m
 13. Vire à esquerda em direção à R. São Francisco Xavier 40 m
 14. Vire à esquerda na R. São Francisco Xavier. O destino estará à direita
- R. São Francisco Xavier, 601 - Maracanã

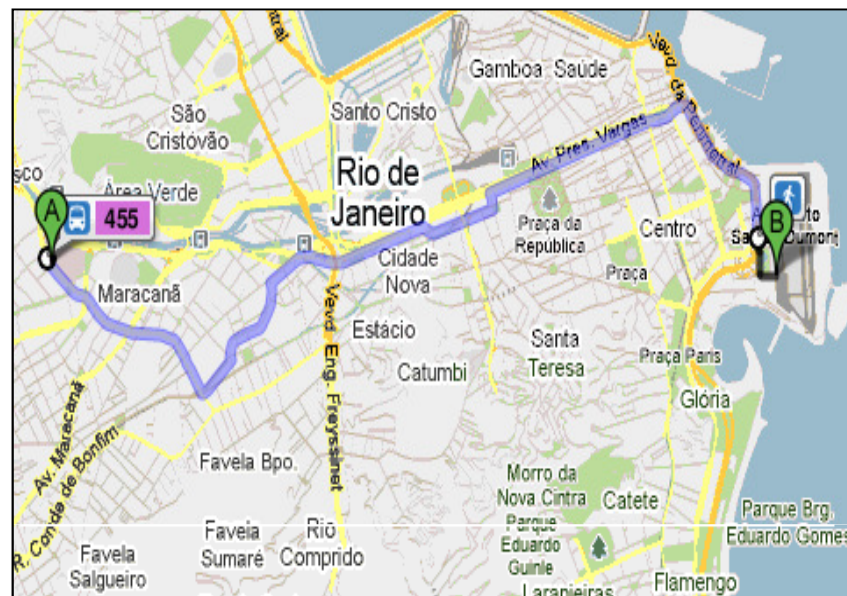


Trajeta Fácil – Aeroporto Santos Dumont Transporte publico

R. São Francisco Xavier, 601 - Maracanã, Rio de Janeiro – RJ.
Ande para Rua São Francisco Xavier próximo ao número 577
Ônibus - 455 - Méier – Copacabana - (Direção: Copacabana)

Chegada na Avenida General Justo próximo ao número 33, ande até o
Aeroporto Santos Dumont.

Tempo de percurso: aproximadamente 41 minutos



Aeroporto Santos Dumont - RJ

Ande para Praça Senador Salgado Filho próximo ao número s/n
Ônibus - 2145 - Aeroporto Santos Dumont. (Direção: Galeão)
Chega em Avenida Presidente Vargas próximo ao número 730

Ônibus - 254 - Praça XV - Madureira (Direção: Madureira)
Parte de Avenida Presidente Vargas próximo ao número 108

Chega em Rua São Francisco Xavier próximo ao número 330
Ande para R. São Francisco Xavier, 601 - Maracanã, Rio de Janeiro – RJ.

Tempo de percurso: aproximadamente 43 minutos



Trajeito Fácil – Aeroporto Antônio Carlos Jobim de Carro

R. São Francisco Xavier, 601 – Maracanã - Rio de Janeiro

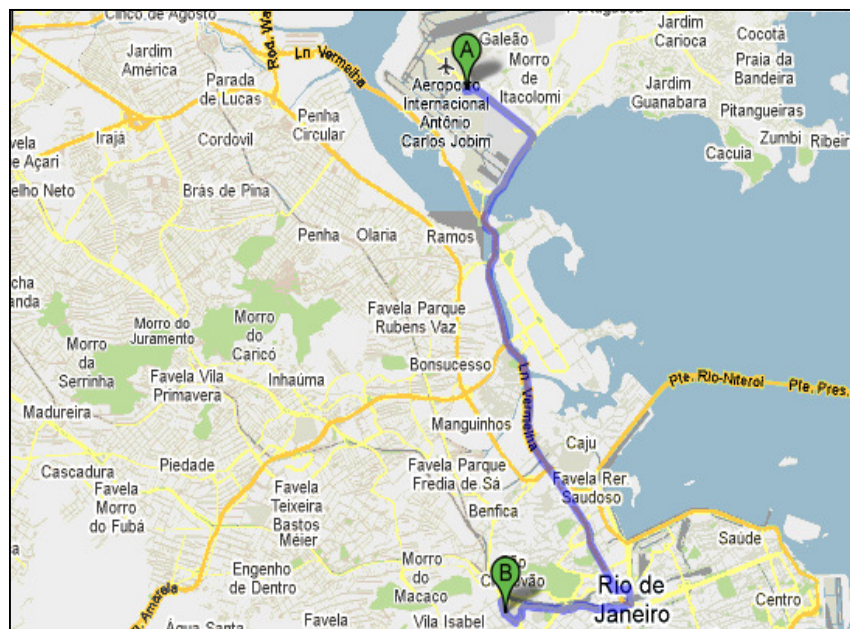
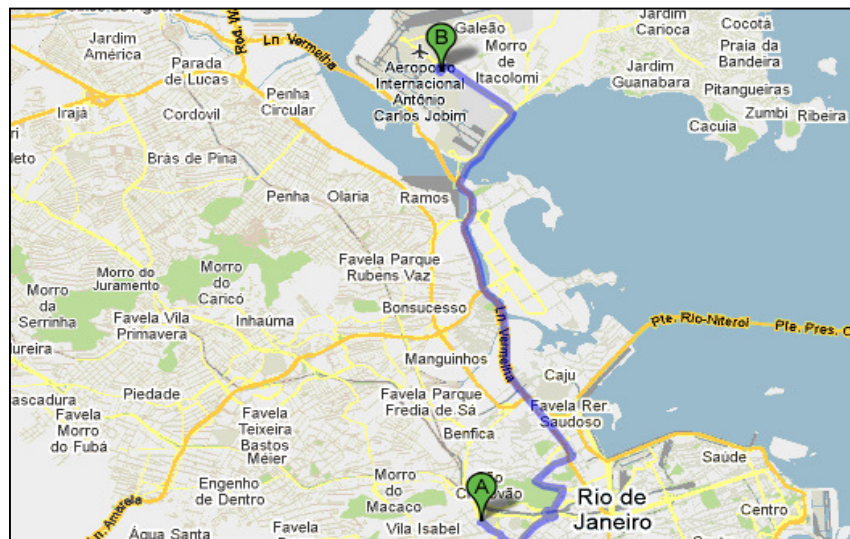
1. Siga na direção sudeste na R. São Francisco Xavier em direção à R. Maracanã
2. Vire à esquerda na Av. Maracanã - Pista Lateral 900 m
3. Curva suave à direita na Av. Maracanã 150 m/4. Curva suave à esquerda na R. Gen. Canabarro 57 m/5. Vire à esquerda para chegar a Av. Bartolomeu de Gusmão 500 m
6. Vire à esquerda na R. Alm. Baltazar 300 m
7. Continue para R. Gen. Herculano Gomes 210 m
8. Vire à direita na Av. Pedro II 130 m
9. Pegue a segunda à direita em Av. Rotary Internacional 600 m
10. Vire à direita na Av. do Exército 500 m
11. Continue para R. Campo de São Cristóvão 500 m
12. Curva suave à esquerda para pegar a rampa de acesso a Vevd. Prof. Rufino de Almeida Pizarro 59 m/13. Continue em direção à Vevd. Prof. Rufino de Almeida Pizarro e pegue a Vevd. Prof. Rufino de Almeida Pizarro 1,9 km
14. Continue para Ln. Vermelha/Via Pres. João Goulart 4,8 km
15. Pegue a saída à esquerda para a Ln. Vermelha/Via Pres. João Goulart
16. Continue para Estr. do Galeão 700 m/17. Continue para Av. Vinte de Janeiro
18. Curva suave à direita 350 m 19. Vire à direita 88 m 20. Vire à esquerda 210 m

Aeroporto Antônio Carlos Jobim (Galeão) Rio de Janeiro

Aeroporto Antônio Carlos Jobim (Galeão) Rio de Janeiro

1. Siga na direção leste 94 m
2. Curva suave à direita em direção à Av. Vinte de Janeiro 300 m
3. Continue em frente na Av. Vinte de Janeiro 1,6 km
4. Continue para Estr. do Galeão 750 m
5. Curva suave à esq. na Ln. Vermelha/Via Pres. João Goulart 8,6 km
6. Continue para Vevd. Prof. Rufino de Almeida Pizarro 850 m
7. Curva suave à direita na Ac. p/ R Francisco Eugênio 220 m
8. Continue para R. Francisco Eugênio 280 m
9. Vire à direita para pegar a Av. Francisco Bicalho 300 m
10. Vire à direita na R. Elpídio Boamorte 350 m
11. Continue para Av. Osvaldo Aranha 900 m
12. Curva suave à esquerda na Av. Pres. Castelo Branco 1,1 km
13. Curva suave à esquerda na R. Rad. Valdir Amaral 300 m
14. Curva suave à direita para permanecer na R. Rad. Valdir Amaral
15. Curva suave à direita na R. São Francisco Xavier 600 m
16. Vire à esquerda em direção à R. São Francisco Xavier 40 m
17. Vire à esquerda na R. São Francisco Xavier - O destino estará à direita 280 m

R. São Francisco Xavier, 601 – Maracanã/Rio de Janeiro



Trajetos Fácis – Aeroporto Antônio Carlos Jobim de Transporte Público

R. São Francisco Xavier, 601 - Maracanã, Rio de Janeiro - RJ

Ande para Rua São Francisco Xavier ponto na frete da UERJ

Ônibus - 711 - Rio Comprido - Rocha Miranda

(Direção: Rocha Miranda)

Chega em Rua São Luiz Gonzaga próximo ao número 82

Ônibus - 665 - Pavuna - Saens Pena

(Direção: Pavuna)

Chega em Avenida Brasil próximo ao número 6892

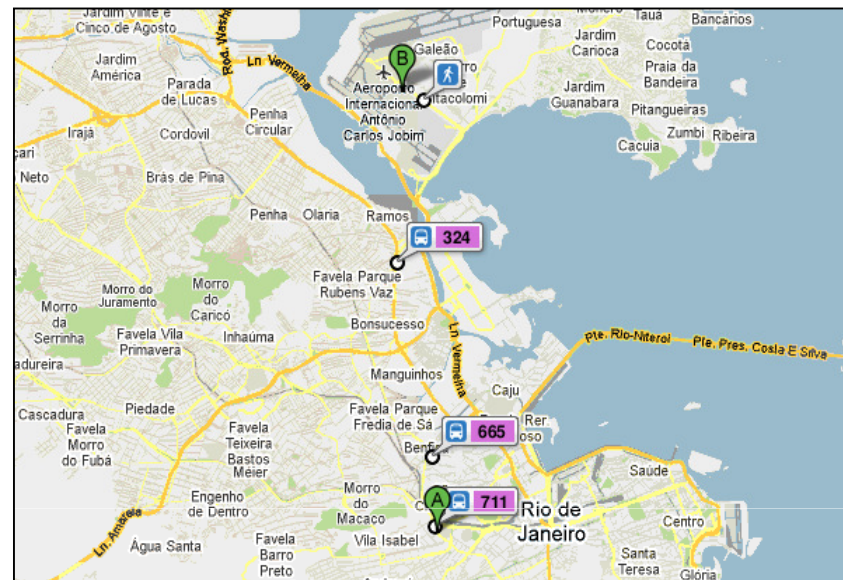
Ônibus - 324 - Castelo - Ribeira (Via Cidade Universitária e A.I.R.J.)

(Direção: Ribeira)

Chega em Avenida Vinte de Janeiro próximo ao número 1455

Ande para Galeão, Rio de Janeiro

Tempo de percurso: aproximadamente 1 hora 12 minutos



Galeão, Rio de Janeiro

Ande para Avenida Vinte de Janeiro próximo ao número 1455

Ônibus - 634 - Freguesia - Saens Pena - (Direção: Tijuca)

Chega em Rua Senador Bernardo Monteiro próximo ao número 211

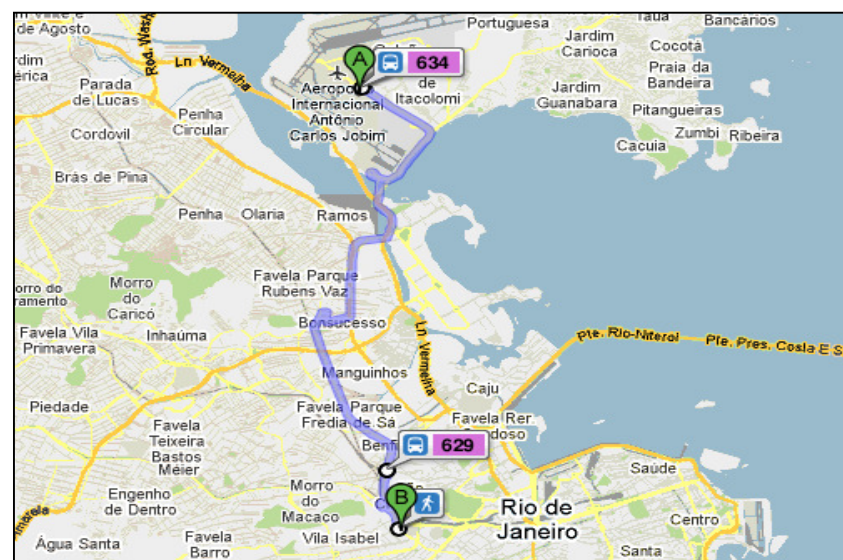
Ônibus - 629 - Saens Pena - Irajá

(Direção: Tijuca)

Chega em Rua São Francisco Xavier próximo ao número 577

Ande para R. São Francisco Xavier, 601 - Maracanã, Rio de Janeiro – RJ.

Tempo de percurso: aproximadamente 57 minutos



Sugestão de Hotéis

Aeroporto Othon Travel

Avenida Beira Mar, 280 Centro - Rio de Janeiro - RJ

Tel.: (21) 3575-7200

Outras Localidades:

0800 725 0505

<http://www.hoteis-othon.com.br>

Belas Artes

Rua Visconde do Rio Branco,52 - Centro - Rio de Janeiro – RJ – Brasil (21) 2252-6336

<http://www.hotelbelasartes.com.br>

Bragança

Avenida Mem de Sá, 117 Centro - Rio de Janeiro – RJ – Brasil

Tel.:(21) 2242-8116

<http://www.arcosriopalacehotel.com.br>

Center - Hotel

Avenida Rio Branco, 33 Centro - Rio de Janeiro – RJ Brasil - 20090-00

Tel.: (21) 2296-6677 / 2233-6781/ 2283-1689

<http://www.centerhotel.com.br>

Hotel Carioca

Avenida Gomes Freire, 430 Centro - Rio de Janeiro – RJ Brasil

Tel.: (21) 2505-4300

<http://hotelcarioca.com.br>

Guanabara Palace Hotel

Avenida Presidente Vargas, 392 Centro - Rio de Janeiro – RJ Brasil

Tel.: (21) 2195-6000 / 2516-1582

Outras localidades: 0800 90 20 70

<http://www.windsorhoteis.com>

Hotel Novo Mundo

Praia do Flamengo, 20 – Flamengo – Rio de Janeiro - RJ

Tel.: (21) 2105-7000 / 2557-6226

<http://www.hotelnovomundo-rio.com.br>

Hotel Granada

Avenida Gomes Freire, 530 - Centro - Rio de Janeiro – RJ Brasil

Tel.: (21) 2526-6600 / 2252-2637

<http://www.hotelgranada.com.br>

Itajubá

Rua Álvaro Alvim, 23

Centro - Rio de Janeiro - RJ

Tel.: (21) 2210-3163 / 2240-7461

<http://www.itajubahotel.com.br>

Marajó

Rua Joaquim Silva, 99 Centro - Rio de Janeiro – RJ Brasil

Tel.: (21) 2224-4134

<http://www.hotelmarajorio.com.br>

Sugestão de Hotéis

Grande Hotel São Francisco

Rua Visconde de Inhaúma, 95 - Centro - Rio de Janeiro – RJ -
Brasil - 20091-00
(21) 2121-1212 / 2121-1260
<http://www.hotelsaofrancisco.com.br>

Hotel Monte Alegre

Rua Riachuelo, 213 - Lapa - Rio de Janeiro – RJ |
TEL.: (21) 2277-7300 / 2224-0716
<http://www.hotelmontealegre.com.br>

Hotel Pouso Real

Rua do Resende, 35 Lapa - Rio de Janeiro - RJ
Te.: (21) 3221-5010 / 2232-5721
<http://www.pousoreal.com.br>

Hotel Rio's Presidente

Rua Pedro I, 19 Centro - Rio de Janeiro - RJ
Tel.: (21) 2123-5900
<http://riospresidentehotel.com.br>

Hospedagem Cabo Finisterra

Rua André Cavalcante, 50 Centro - Rio de Janeiro – RJ Brasil
Tel.: (21) 2252-9798

Hotel Vitória

Rua do Catete, 172 – Catete – Rio de Janeiro - RJ
Tel.: (21) 2205-5397

Hotel Rodoviário

Avenida Rodrigues Alves, 851
Centro - Rio de Janeiro - RJ
Tel.: (21) 2263-6186
(21) 2263-8485

Campos - Hotel

Rua Barão São Félix, 138 - Centro - Rio de Janeiro – RJ – Brasil
Tel.: (21) 2263-7195

Hostel:

Bamboo Rio

Rua Lacerda Coutinho, 45 – Copacabana – Rio de Janeiro
Tel.: (21) 2236-1117
www.bamboorio.com

Casa da Valeska

Rua Duvivier – Copacabana – Rio de Janeiro
Tel.: (21) 2547-6069/7869-9841
ID Nextel: 10*571111 ou 87*28212
E-mail: info@casadavaleska.com
www.casadavaleska.com

Telefones e endereços úteis

ABENDI - Associação Brasileira de Ensaios Não Destrutivos e Inspeção.

Sede: Rua Guapiaçu, 05 - Vila Clementino/ CEP 04024-020

São Paulo - SP

Telefone: (11) 5586-3199 - Fax:(11) 5581-1164

Site: www.abende.org.br / e-mail:abendi@abendi.org.br

•Gol Linhas Aéreas – 0300 115 2121

Atendimento ao Deficiente Auditivo – 0800 709 0466

Site: www.voegol.com.br

•AZUL – Linhas Aéreas Brasileiras – 0800 880 2985 / 4003-1118

Atendimento ao Deficiente Auditivo e fala – 0800 881 0500

Site: www.voeazul.com.br

•TAM Linhas Aéreas – 4002-5700 / 0800 570 5700

Atendimento ao Deficiente Auditivo – 0800 555 500

Site: www.tam.com.br

•Webjet Linhas Aéreas Econômicas – 0300 21 01234 / 0800 1234

Atendimento ao Deficiente Auditivo – 0800 723 1122

Site: www.webjet.com.br

•TRIP Linhas Aéreas – 0300 789 8747 / 3003-8747

Atendimento ao Deficiente Auditivo – 0800 772 8488

Site: www.voetrip.com.br

Telefones e endereços úteis

• [Upa 24 Horas - Tijuca](#) - R Conde de Bonfim, 289 –Tijuca
Rio de Janeiro - RJ - CEP: 20520-054
Tel.: (21) 2565-8251/2565-8388/2565-8217

• Hospital Federal do Andaraí - R Leopoldo, 280 Slj
Andaraí - Rio de Janeiro - RJ - CEP: 20541-170
Tel.: (21) 2268-4412/ 2288-4149 /2288-5541

• Instituto Nacional de Traumatologia e Ortopedia - R do Rezende, 156
Centro - Rio de Janeiro - RJ - CEP: 20230-020
Tel.: (21) 3512-4999/ 3854-8858

• Hospital Municipal Salgado Filho - R Arquias Cordeiro, 370
Méier - Rio de Janeiro - RJ - CEP: 20770-000
Tel.: (21) 3111-4100/ 3111-4111 /3111-4104

• Hospital Municipal Salles Netto - Praça Condessa Paulo de Frontin,
52 An 2
Rio Comprido - Rio de Janeiro - RJ - CEP: 20261-190
Tel.: (21) 2273-1127/ 2273-9249 / **2273-8249**

• Hospital Municipal Lourenço Jorge - Av. Ayrton Senna, 2000
Barra da Tijuca - Rio de Janeiro - RJ
Tel.: (21) 3111-4604 / 3111-4607 / 3111-4608

• Hospital Municipal Rocha Maia - R General Severiano, 91
Botafogo - Rio de Janeiro - RJ - CEP: 22290-040
Tel.: (21) 2295-2295/ 2275-6246/ 2543-1605

• Hospital Municipal Miguel Couto - R Mário Ribeiro, 117
Gávea - Rio de Janeiro - RJ - CEP: 22430-160
Tel.: (21) 3111-3799/ 3111-3798

• Ambulância - Serviço Público de Remoção de Doentes - **192**

• Corpo de Bombeiros - **193**

• Defesa Civil - **199**

• Polícia Federal - **194**

• Polícia Militar - **190**

• Aerobarcas - **2533-4343 /2620-8589**

• Aeroporto de Jacarepaguá - **2432-7070**

• Aeroporto Internacional - **3398-5050/ 3398-526/3398-4527**

• Aeroporto Santos Dumont - **3814-7070**

• Rodoviária Niterói - **2620-8847 /2621-4147**

• Rodoviária Novo Rio - **3213-1800**

• Barcas - **4004-3113**

• Correios (Capitais) - **3003-0100**

• Metrô - **0800 595 1111**